

Bilag 3 - Kort over natur-, landskabs- og kulturarvsværdier

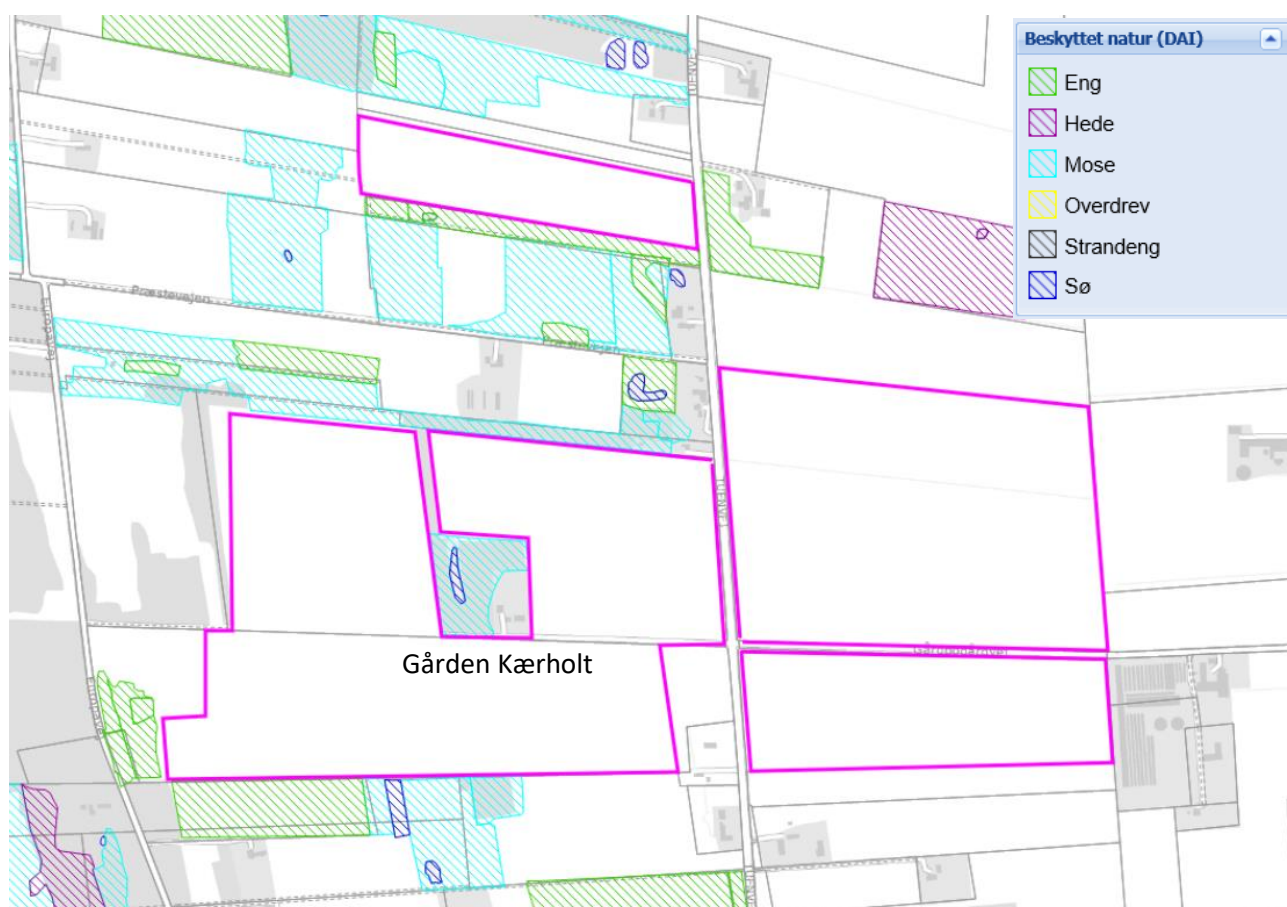
Naturværdier:

På følgende tre kort er vist henholdsvis beskyttet natur efter naturbeskyttelseslovens § 3, særlig værdifuldt naturområde og skovbyggelinje.

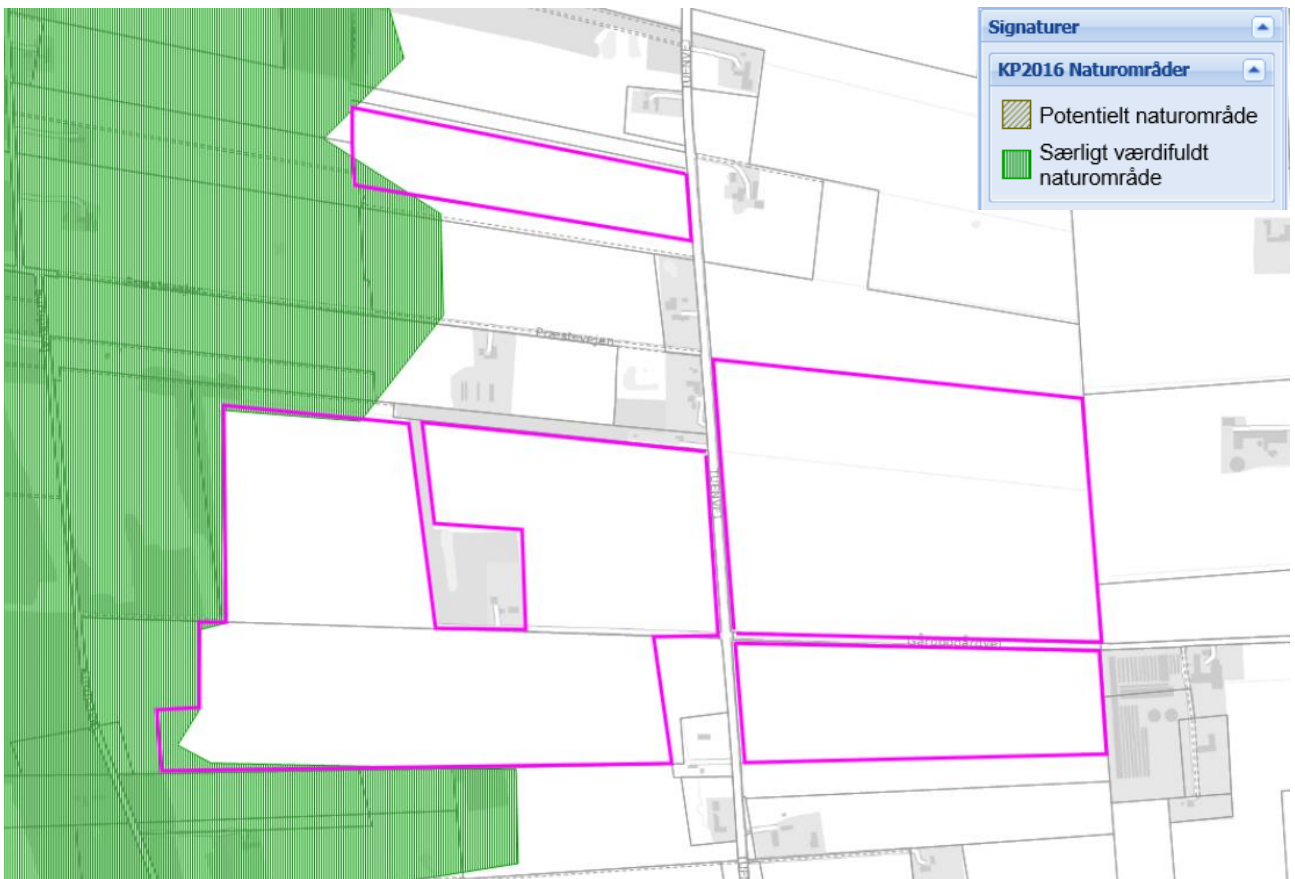
Der er beskyttede naturområder ved gården "Kærholt" og længst mod sydvest i projektområdet, og der er ligeledes et mindre areal længst mod sydvest, som rummer særlig værdifuld natur jf. bilag 3. Projektet er tilpasset de beskyttede naturområder og den særlig værdifulde natur.

Hele projektområdet er potentielt levested for markfirben, som er såkaldte bilag IV-arter, der er beskyttet efter EU-lovgivning. Markfirbenene kan fint leve under solcellerne, især hvis der laves områder med sand og stenbunker.

En mindre del af projektområdet er omfattet af en skovbyggelinje, hvor der ikke må placeres bebyggelse inden for en afstand af 300 m fra skoven. Kommunen kan i et vist omfang fravige/dispensere i forhold til skovbyggelinjen. Dette skal afklares nærmere i planprocessen.



Kort 1 viser, at projektområdet (lilla afgrænsning) er tilpasset den beskyttede natur i området.



Kort 2 viser, at projektområdet (lilla afgrænsning) er tilpasset den særligt værdifulde natur i området.



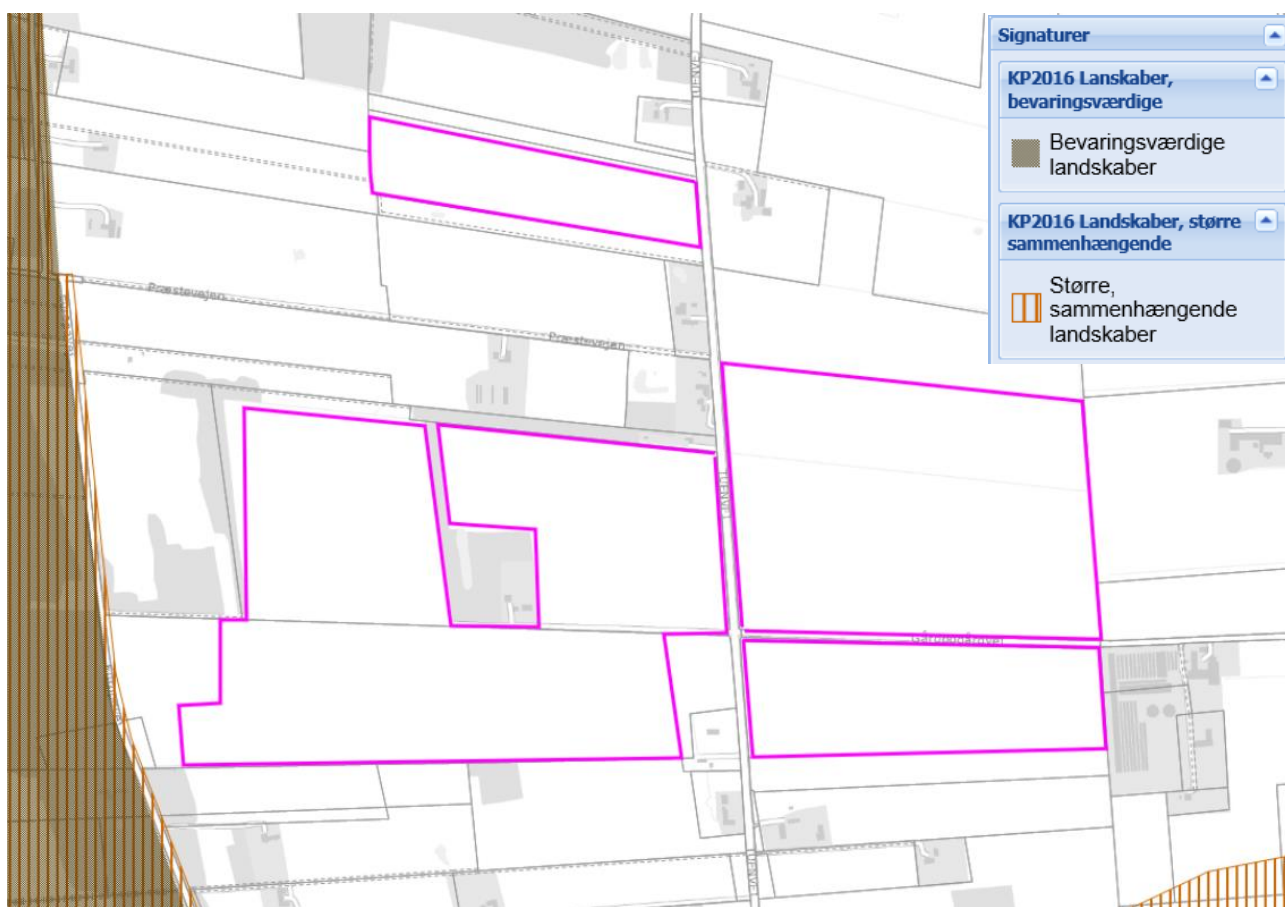
Kort 3 viser, at den vestlige del af projektområdet (lilla afgrænsning) er omfattet af en skovbyggelinje.

Landskabsværdier:

På efterfølgende kort er bevaringsværdige landskaber og sammenhængende landskaber vist.

Vest for projektområdet er det et bevaringsværdigt landskab og et større sammenhængende landskab. Terrænet i og omkring projektområdet er fladt, og landskabsværdierne vurderes ikke at blive påvirket af solcelleparken. Fotos fra projektområdet kan ses i bilag 4.

Projektområdet indgår i et større værdifuldt geologisk område, som er udpeget på grund af rimme-dobbelandskabet. Rimme-doppe-landskab består af parallelle, lave sandrygge kaldet "rimmer" adskilt af svage lavninger kaldet "dopper". De geologiske værdier vurderes ikke at blive påvirket, fordi rimme-dobberne er blevet pløjet ned og kan ikke ses i landskabet.



Kort 4 viser, at der vest for projektområdet (lilla afgrænsning) er udpeget et bevaringsværdigt landskab og et større sammenhængende landskab.

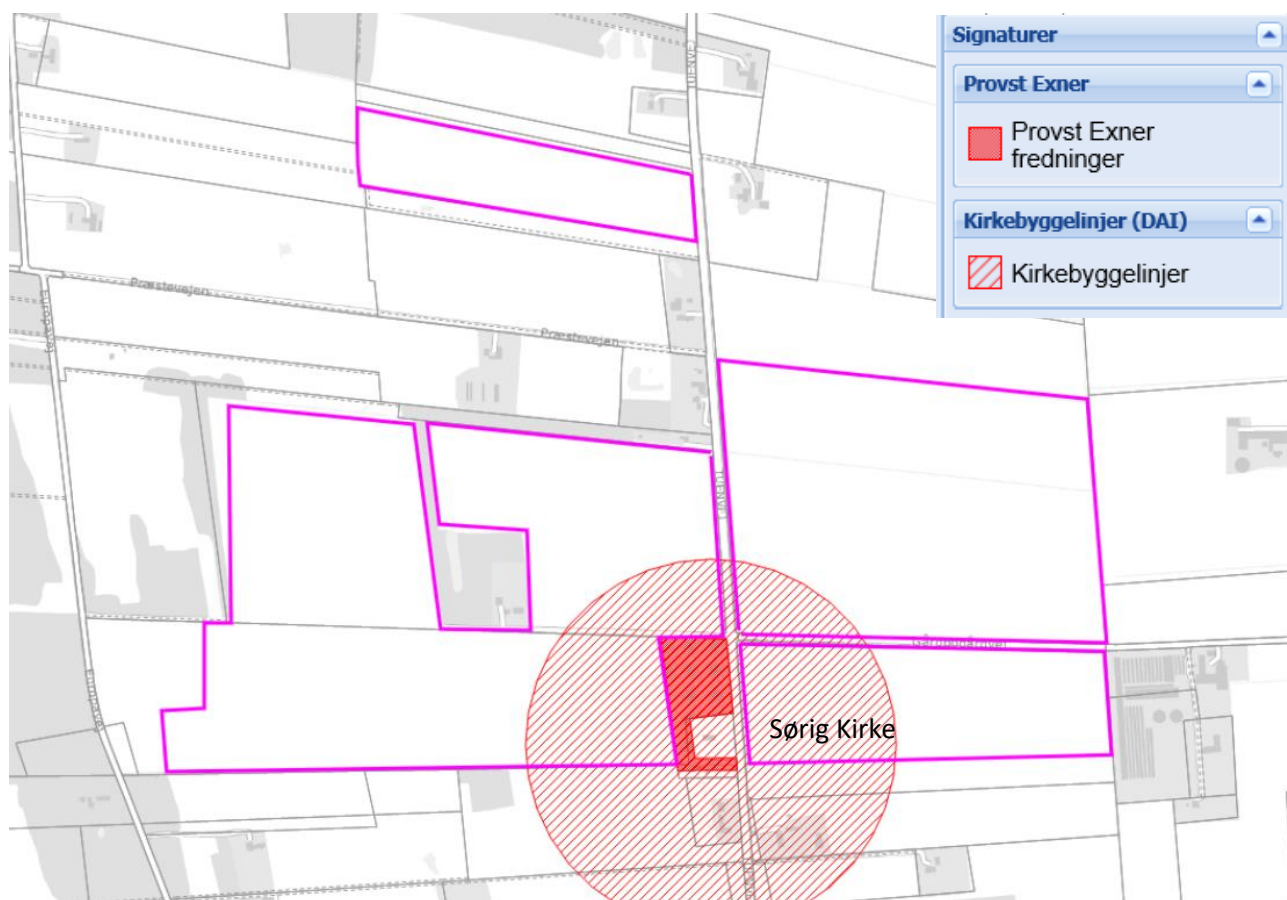
Kulturarvsværdier:

På efterfølgende kort er kirkebyggelinje og Provst Exner Fredning omkring Sørig Kirke vist.

Sørig Kirke ligger i den sydlige del af projektområdet. Solcelleparken bliver kun ca. 4 m højt og er dermed forenelig med kirkebyggelinjen på 300 m omkring kirken.

Omkring kirken er der en Provst Exner-fredning, hvor Fredningsnævnet er myndighed. Arealet kan ikke blive en del af solcelleparken.

Der skal i planprocessen ske en afklaring og eventuel tilpasning af projektet i forhold til indblik til kirken. Dette skal ske i dialog med Menighedsrådet og Stiftsøvrigheden, som varetager kirkens interesser.



Kort 5 viser, at der rundt om Sørig Kirke er en kirkebyggelinje og en Provst Exner fredning.